

Приложение
к генеральному плану
Комсомольского сельского поселения
Рамонского муниципального района
Воронежской области

СВЕДЕНИЯ О ГРАНИЦАХ НАСЕЛЕННЫХ ПУНКТОВ ПОСЁЛКА
КОМСОМОЛЬСКИЙ, ДЕРЕВНИ КНЯЗЕВО, ПОСЁЛКА
ПЕТРОВСКОЕ
ГРАФИЧЕСКОЕ ОПИСАНИЕ МЕСТОПОЛОЖЕНИЯ ГРАНИЦ
НАСЕЛЕННЫХ ПУНКТОВ, ПЕРЕЧЕНЬ КООРДИНАТ ХАРАКТЕРНЫХ
ТОЧЕК ГРАНИЦ НАСЕЛЕННЫХ ПУНКТОВ

ОПИСАНИЕ МЕСТОПОЛОЖЕНИЯ ГРАНИЦ

посёлок Комсомольский Комсомольского сельского поселения

Рамонского муниципального района Воронежской области

(наименование объекта, местоположение границ которого описано
(далее - объект)

Раздел 1

Сведения об объекте		
№ п/п	Характеристики объекта	Описание характеристик
1	2	3
1	Местоположение объекта	Воронежская область, Рамонский муниципальный район, Комсомольское сельское поселение, посёлок Комсомольский
2	Площадь объекта ± величина погрешности определения площади ($P \pm \Delta P$)	1374283+/-20515 м ²
3	Иные характеристики объекта	-

Раздел 2

Сведения о местоположении границ объекта					
1. Система координат: -					
2. Сведения о характерных точках границ объекта					
Обозначение характерных точек границ	Координаты, м		Метод определения координат характерной точки	Средняя квадратическая погрешность положения характерной точки (Mt), м	Описание обозначения точки на местности (при наличии)
	X	Y			
1	2	3	4	5	6
-	-	-	-	-	-
3. Сведения о характерных точках части (частей) границы объекта					
Обозначение характерных точек части границы	Координаты, м		Метод определения координат характерной точки	Средняя квадратическая погрешность положения характерной точки (Mt), м	Описание обозначения точки на местности (при наличии)
	X	Y			
1	2	3	4	5	6
Часть №					
-	-	-	-	-	-

Раздел 3




Сведения о местоположении измененных (уточненных) границ объекта							
1. Система координат: МСК - 36, зона 1							
2. Сведения о характерных точках границ объекта							
Обозначение характерных точек границ	Существующие координаты, м		Измененные (уточненные) координаты, м		Метод определения координат характерной точки	Средняя квадратическая погрешность положения характерной точки (Mt), м	Описание обозначения точки на местности (при наличии)
	X	Y	X	Y			
1	2	3	4	5	6	7	8
1	550127.87	1300692.17	-	-	Картометрический	5.00	-
2	550111.58	1300712.81	-	-	Картометрический	5.00	-
3	550090.85	1300718.81	-	-	Картометрический	5.00	-
4	549983.60	1300749.88	-	-	Картометрический	5.00	-
5	549950.97	1300762.39	-	-	Картометрический	5.00	-
6	549950.15	1300765.38	-	-	Картометрический	5.00	-
7	549948.06	1300773.00	-	-	Картометрический	5.00	-
8	549935.05	1300766.86	-	-	Картометрический	5.00	-
9	549933.08	1300764.52	-	-	Картометрический	5.00	-
10	549743.21	1300819.51	-	-	Картометрический	5.00	-
11	-	-	549540.54	1300881.47	Картометрический	5.00	-
12	-	-	549543.65	1300893.34	Картометрический	5.00	-
13	-	-	549524.61	1300898.72	Картометрический	5.00	-
14	-	-	549521.78	1300887.84	Картометрический	5.00	-
15	-	-	549326.68	1300947.68	Картометрический	5.00	-
16	-	-	549330.77	1300959.85	Картометрический	5.00	-
17	-	-	549336.83	1300977.89	Картометрический	5.00	-
18	549341.21	1300990.95	-	-	Картометрический	5.00	-
19	549383.56	1300980.06	-	-	Картометрический	5.00	-
20	549390.46	1301003.81	-	-	Картометрический	5.00	-
21	549666.07	1300925.30	-	-	Картометрический	5.00	-
22	550145.92	1300789.51	-	-	Картометрический	5.00	-
23	550154.87	1300795.50	-	-	Картометрический	5.00	-
24	550172.07	1300807.01	-	-	Картометрический	5.00	-
25	550177.31	1300810.22	-	-	Картометрический	5.00	-
26	550183.77	1300814.19	-	-	Картометрический	5.00	-
27	550324.76	1300894.80	-	-	Картометрический	5.00	-
28	550388.27	1300930.06	-	-	Картометрический	5.00	-
29	-	-	549850.97	1301091.60	Картометрический	5.00	-
30	549620.97	1301160.75	-	-	Картометрический	5.00	-
31	549519.61	1300979.31	-	-	Картометрический	5.00	-
32	549394.14	1301016.45	-	-	Картометрический	5.00	-
33	549398.00	1301029.89	-	-	Картометрический	5.00	-
34	549360.45	1301040.25	-	-	Картометрический	5.00	-
35	549357.18	1301027.40	-	-	Картометрический	5.00	-
36	-	-	549339.36	1301032.68	Картометрический	5.00	-

1	2	3	4	5	6	7	8
37	-	-	549331.67	1301034.95	Картометрический	5.00	-
38	-	-	549295.11	1301040.58	Картометрический	5.00	-
39	549300.32	1301056.93	-	-	Картометрический	5.00	-
40	549164.03	1301094.86	-	-	Картометрический	5.00	-
41	-	-	549184.51	1301162.32	Картометрический	5.00	-
42	549196.02	1301200.25	-	-	Картометрический	5.00	-
43	549262.67	1301419.81	-	-	Картометрический	5.00	-
44	549284.45	1301491.56	-	-	Картометрический	5.00	-
45	549294.90	1301525.99	-	-	Картометрический	5.00	-
46	549295.92	1301528.91	-	-	Картометрический	5.00	-
47	549305.92	1301557.74	-	-	Картометрический	5.00	-
48	549321.00	1301601.16	-	-	Картометрический	5.00	-
49	549257.69	1301610.80	-	-	Картометрический	5.00	-
50	549153.01	1301626.73	-	-	Картометрический	5.00	-
51	549154.46	1301649.75	-	-	Картометрический	5.00	-
52	549129.10	1301651.17	-	-	Картометрический	5.00	-
53	549127.80	1301630.57	-	-	Картометрический	5.00	-
54	548709.12	1301694.31	-	-	Картометрический	5.00	-
55	548702.33	1301692.40	-	-	Картометрический	5.00	-
56	548700.78	1301691.96	-	-	Картометрический	5.00	-
57	548502.31	1301636.12	-	-	Картометрический	5.00	-
58	548415.90	1301616.61	-	-	Картометрический	5.00	-
59	548577.56	1301075.38	-	-	Картометрический	5.00	-
60	548575.12	1301053.15	-	-	Картометрический	5.00	-
61	548575.76	1301035.17	-	-	Картометрический	5.00	-
62	548576.56	1301012.65	-	-	Картометрический	5.00	-
63	548576.80	1301005.92	-	-	Картометрический	5.00	-
64	548573.00	1301005.92	-	-	Картометрический	5.00	-
65	548316.99	1301002.14	-	-	Картометрический	5.00	-
66	548310.26	1300960.62	-	-	Картометрический	5.00	-
67	-	-	548312.35	1300938.98	Картометрический	5.00	-
68	548313.69	1300925.04	-	-	Картометрический	5.00	-
69	548321.34	1300894.56	-	-	Картометрический	5.00	-
70	548342.52	1300874.25	-	-	Картометрический	5.00	-
71	548349.30	1300862.40	-	-	Картометрический	5.00	-
72	548336.62	1300853.07	-	-	Картометрический	5.00	-
73	548303.61	1300858.10	-	-	Картометрический	5.00	-
74	548286.68	1300863.16	-	-	Картометрический	5.00	-
75	548251.49	1300861.22	-	-	Картометрический	5.00	-
76	548239.29	1300860.55	-	-	Картометрический	5.00	-
77	548223.24	1300830.88	-	-	Картометрический	5.00	-
78	-	-	548233.50	1300736.98	Картометрический	5.00	-
79	548233.50	1300736.85	-	-	Картометрический	5.00	-
80	548233.42	1300733.81	-	-	Картометрический	5.00	-
81	548285.06	1300691.84	-	-	Картометрический	5.00	-
82	548306.23	1300677.27	-	-	Картометрический	5.00	-
83	548357.57	1300641.93	-	-	Картометрический	5.00	-
84	548428.59	1300595.93	-	-	Картометрический	5.00	-
85	548435.66	1300591.35	-	-	Картометрический	5.00	-
86	548530.61	1300538.49	-	-	Картометрический	5.00	-
87	548614.48	1300501.64	-	-	Картометрический	5.00	-



Масштаб 1:5000

Используемые условные знаки и обозначения :

-  границы населенного пункта
-  границы муниципального образования
-  характерная точка границ населенного пункта

Руководитель БУВО «Нормативно-проектный центр»

Подпись  Ю.В. Шалыгина Дата « 20 » 06 2019 г.

Место для оттиска печати (при наличии) лица, составившего описание местоположения границ объекта



ОПИСАНИЕ МЕСТОПОЛОЖЕНИЯ ГРАНИЦ

деревня Князево Комсомольского сельского поселения
Рамонского муниципального района Воронежской области

(наименование объекта, местоположение границ которого описано
(далее - объект)

Раздел 1

Сведения об объекте		
№ п/п	Характеристики объекта	Описание характеристик
1	2	3
1	Местоположение объекта	Воронежская область, Рамонский муниципальный район, Комсомольское сельское поселение, деревня Князево
2	Площадь объекта ± величина погрешности определения площади ($P \pm \Delta P$)	1794766+/-23445 м ²
3	Иные характеристики объекта	-

Раздел 2

Сведения о местоположении границ объекта					
1. Система координат: -					
2. Сведения о характерных точках границ объекта					
Обозначение характерных точек границ	Координаты, м		Метод определения координат характерной точки	Средняя квадратическая погрешность положения характерной точки (Mt), м	Описание обозначения точки на местности (при наличии)
	X	Y			
1	2	3	4	5	6
-	-	-	-	-	-
3. Сведения о характерных точках части (частей) границы объекта					
Обозначение характерных точек части границы	Координаты, м		Метод определения координат характерной точки	Средняя квадратическая погрешность положения характерной точки (Mt), м	Описание обозначения точки на местности (при наличии)
	X	Y			
1	2	3	4	5	6
Часть №					
-	-	-	-	-	-

Раздел 3

Сведения о местоположении измененных (уточненных) границ объекта


1. Система координат: МСК - 36, зона 1

2. Сведения о характерных точках границ объекта

Обозначение характерных точек границ	Существующие координаты, м		Измененные (уточненные) координаты, м		Метод определения координат характерной точки	Средняя квадрати- ческая погрешность положения характерной точки (Mt), м	Описание обозна- чения точки на местности (при наличии)
	X	Y	X	Y			
1	2	3	4	5	6	7	8
1	560776.17	1297778.07	-	-	Картометрический	5.00	-
2	560778.64	1297785.71	-	-	Картометрический	5.00	-
3	560750.88	1297876.83	-	-	Картометрический	5.00	-
4	560415.81	1297974.17	-	-	Картометрический	5.00	-
5	559862.38	1298119.45	-	-	Картометрический	1.00	-
6	559698.01	1298167.63	-	-	Картометрический	1.00	-
7	559699.64	1298188.46	-	-	Картометрический	1.00	-
8	559675.70	1298186.38	-	-	Картометрический	1.00	-
9	559607.37	1298200.43	-	-	Картометрический	1.00	-
10	559549.13	1298208.48	-	-	Картометрический	1.00	-
11	559481.08	1298255.56	-	-	Картометрический	1.00	-
12	559411.47	1298299.40	-	-	Картометрический	1.00	-
13	559415.10	1298154.00	-	-	Картометрический	1.00	-
14	559328.12	1298171.25	-	-	Картометрический	1.00	-
15	559303.82	1298177.21	-	-	Картометрический	1.00	-
16	559301.08	1298169.56	-	-	Картометрический	1.00	-
17	559296.25	1298155.65	-	-	Картометрический	1.00	-
18	559284.36	1298121.76	-	-	Картометрический	1.00	-
19	559265.61	1298121.48	-	-	Картометрический	1.00	-
20	559229.33	1298061.70	-	-	Картометрический	1.00	-
21	559230.03	1298043.06	-	-	Картометрический	1.00	-
22	559239.27	1298036.22	-	-	Картометрический	1.00	-
23	559250.97	1298020.88	-	-	Картометрический	1.00	-
24	559277.74	1297989.34	-	-	Картометрический	1.00	-
25	559303.77	1297967.98	-	-	Картометрический	1.00	-
26	559346.64	1297941.40	-	-	Картометрический	1.00	-
27	559393.77	1297919.04	-	-	Картометрический	1.00	-
28	559441.83	1297902.51	-	-	Картометрический	1.00	-
29	559510.92	1297881.77	-	-	Картометрический	1.00	-
30	559538.40	1297874.11	-	-	Картометрический	1.00	-
31	559504.03	1297806.83	-	-	Картометрический	1.00	-
32	559562.45	1297771.28	-	-	Картометрический	1.00	-
33	559570.07	1297824.62	-	-	Картометрический	1.00	-
34	559576.21	1297840.93	-	-	Картометрический	1.00	-
35	559576.42	1297841.13	-	-	Картометрический	1.00	-
36	559623.23	1297838.60	-	-	Картометрический	1.00	-



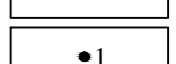
1	2	3	4	5	6	7	8
37	559667.99	1297839.08	-	-	Картометрический	1.00	-
38	559714.06	1297840.58	-	-	Картометрический	1.00	-
39	559752.22	1297864.32	-	-	Картометрический	1.00	-
40	559790.41	1297873.00	-	-	Картометрический	1.00	-
41	559821.52	1297886.63	-	-	Картометрический	1.00	-
42	559835.31	1297920.13	-	-	Картометрический	1.00	-
43	559867.68	1297946.99	-	-	Картометрический	1.00	-
44	559874.74	1297974.27	-	-	Картометрический	1.00	-
45	559797.36	1297994.62	-	-	Картометрический	1.00	-
46	559801.75	1298014.12	-	-	Картометрический	1.00	-
47	559809.09	1298046.19	-	-	Картометрический	1.00	-
48	559899.99	1298023.66	-	-	Картометрический	1.00	-
49	560155.25	1297952.55	-	-	Картометрический	5.00	-
50	560156.61	1297957.36	-	-	Картометрический	5.00	-
51	560310.46	1297912.63	-	-	Картометрический	5.00	-
52	560316.51	1297911.12	-	-	Картометрический	5.00	-
53	560416.63	1297884.31	-	-	Картометрический	5.00	-
54	560693.15	1297806.61	-	-	Картометрический	5.00	-
55	560691.92	1297800.66	-	-	Картометрический	5.00	-
56	560744.03	1297786.55	-	-	Картометрический	5.00	-
1	560776.17	1297778.07	-	-	Картометрический	5.00	-
57	559102.05	1298167.79	-	-	Картометрический	1.00	-
58	559113.61	1298208.08	-	-	Картометрический	1.00	-
59	559016.15	1298236.05	-	-	Картометрический	1.00	-
60	558947.75	1298255.75	-	-	Картометрический	1.00	-
61	558985.82	1298450.70	-	-	Картометрический	1.00	-
62	558990.90	1298488.80	-	-	Картометрический	1.00	-
63	558990.90	1298497.69	-	-	Картометрический	1.00	-
64	558927.55	1298512.53	-	-	Картометрический	1.00	-
65	558929.67	1298519.70	-	-	Картометрический	1.00	-
66	558927.37	1298520.38	-	-	Картометрический	1.00	-
67	558925.21	1298513.08	-	-	Картометрический	1.00	-
68	558909.62	1298516.74	-	-	Картометрический	1.00	-
69	558905.81	1298524.36	-	-	Картометрический	1.00	-
70	558894.38	1298577.69	-	-	Картометрический	1.00	-
71	558881.68	1298585.31	-	-	Картометрический	1.00	-
72	558776.25	1298603.09	-	-	Картометрический	1.00	-
73	558741.96	1298604.36	-	-	Картометрический	1.00	-
74	558739.42	1298620.87	-	-	Картометрический	1.00	-
75	558747.04	1298636.11	-	-	Картометрический	1.00	-
76	558758.35	1298691.86	-	-	Картометрический	1.00	-
77	558605.91	1298728.67	-	-	Картометрический	1.00	-
78	558642.59	1298920.91	-	-	Картометрический	1.00	-
79	558577.26	1298938.54	-	-	Картометрический	1.00	-
80	558616.51	1299052.94	-	-	Картометрический	1.00	-
81	558549.87	1299080.60	-	-	Картометрический	1.00	-
82	558510.29	1299083.09	-	-	Картометрический	1.00	-
83	558470.33	1299085.60	-	-	Картометрический	1.00	-
84	558450.07	1299086.88	-	-	Картометрический	1.00	-
85	558390.78	1299104.81	-	-	Картометрический	1.00	-

1	2	3	4	5	6	7	8
86	558354.65	1299115.75	-	-	Картометрический	1.00	-
87	-	-	558258.23	1299142.27	Картометрический	1.00	-
88	558100.23	1299190.41	-	-	Картометрический	1.00	-
89	558065.23	1299191.97	-	-	Картометрический	1.00	-
90	557926.98	1299223.34	-	-	Картометрический	1.00	-
91	557880.84	1299160.71	-	-	Картометрический	1.00	-
92	557821.81	1299077.27	-	-	Картометрический	1.00	-
93	557775.40	1299039.94	-	-	Картометрический	1.00	-
94	557757.62	1299008.19	-	-	Картометрический	1.00	-
95	557685.23	1298969.09	-	-	Картометрический	1.00	-
96	557663.93	1298969.30	-	-	Картометрический	1.00	-
97	557660.50	1298956.22	-	-	Картометрический	1.00	-
98	557666.75	1298949.73	-	-	Картометрический	1.00	-
99	557639.82	1298826.11	-	-	Картометрический	1.00	-
100	557574.52	1298840.30	-	-	Картометрический	1.00	-
101	557566.77	1298822.56	-	-	Картометрический	1.00	-
102	557532.99	1298825.35	-	-	Картометрический	1.00	-
103	557459.64	1298844.52	-	-	Картометрический	1.00	-
104	557454.70	1298840.80	-	-	Картометрический	1.00	-
105	-	-	557454.09	1298838.68	Картометрический	1.00	-
106	557446.85	1298831.05	-	-	Картометрический	1.00	-
107	557425.30	1298834.53	-	-	Картометрический	1.00	-
108	557413.94	1298836.37	-	-	Картометрический	1.00	-
109	557427.00	1298882.87	-	-	Картометрический	1.00	-
110	557340.13	1298902.98	-	-	Картометрический	1.00	-
111	557333.72	1298904.20	-	-	Картометрический	1.00	-
112	557274.29	1298881.15	-	-	Картометрический	1.00	-
113	557240.60	1298909.49	-	-	Картометрический	1.00	-
114	557138.12	1298816.30	-	-	Картометрический	1.00	-
115	557135.84	1298772.54	-	-	Картометрический	1.00	-
116	557314.74	1298731.94	-	-	Картометрический	1.00	-
117	557313.31	1298726.13	-	-	Картометрический	1.00	-
118	557306.26	1298700.26	-	-	Картометрический	1.00	-
119	557293.26	1298652.58	-	-	Картометрический	1.00	-
120	557288.69	1298610.25	-	-	Картометрический	1.00	-
121	557299.42	1298580.53	-	-	Картометрический	1.00	-
122	557272.29	1298569.71	-	-	Картометрический	1.00	-
123	557271.17	1298434.56	-	-	Картометрический	1.00	-
124	557285.21	1298413.14	-	-	Картометрический	1.00	-
125	557318.23	1298362.94	-	-	Картометрический	1.00	-
126	557408.57	1298236.72	-	-	Картометрический	1.00	-
127	557414.70	1298229.58	-	-	Картометрический	1.00	-
128	557542.67	1298159.45	-	-	Картометрический	1.00	-
129	557813.10	1298061.71	-	-	Картометрический	1.00	-
130	557965.61	1298011.48	-	-	Картометрический	1.00	-
131	558338.28	1297902.99	-	-	Картометрический	1.00	-
132	558360.59	1297907.44	-	-	Картометрический	1.00	-
133	558378.26	1297910.98	-	-	Картометрический	1.00	-
134	558388.12	1297913.79	-	-	Картометрический	1.00	-
135	558390.01	1297927.10	-	-	Картометрический	1.00	-
136	558399.16	1297929.17	-	-	Картометрический	1.00	-




Масштаб 1:5000

Используемые условные знаки и обозначения:

-  границы населенного пункта
-  границы муниципального образования
-  характерная точка границ населенного пункта

Руководитель БУВО «Нормативно-проектный центр»

Подпись  Ю.В. Шальгина Дата « 20 » 06 2019 г.

Место для оттиска печати (при наличии) лица, составившего описание местоположения границ объекта



ОПИСАНИЕ МЕСТОПОЛОЖЕНИЯ ГРАНИЦ

посёлок Петровское Комсомольского сельского поселения

Рамонского муниципального района Воронежской области

(наименование объекта, местоположение границ которого описано
(далее - объект)

Раздел 1

Сведения об объекте		
№ п/п	Характеристики объекта	Описание характеристик
1	2	3
1	Местоположение объекта	Воронежская область, Рамонский муниципальный район, Комсомольское сельское поселение, посёлок Петровское
2	Площадь объекта ± величина погрешности определения площади ($P \pm \text{Дельта } P$)	1590895+/-22073 м ²
3	Иные характеристики объекта	-

Раздел 2

Сведения о местоположении границ объекта					
1. Система координат: -					
2. Сведения о характерных точках границ объекта					
Обозначение характерных точек границ	Координаты, м		Метод определения координат характерной точки	Средняя квадратическая погрешность положения характерной точки (Mt), м	Описание обозначения точки на местности (при наличии)
	X	Y			
1	2	3	4	5	6
-	-	-	-	-	-
3. Сведения о характерных точках части (частей) границы объекта					
Обозначение характерных точек части границы	Координаты, м		Метод определения координат характерной точки	Средняя квадратическая погрешность положения характерной точки (Mt), м	Описание обозначения точки на местности (при наличии)
	X	Y			
1	2	3	4	5	6
Часть №					
-	-	-	-	-	-

Раздел 3

Сведения о местоположении измененных (уточненных) границ объекта

1. Система координат: МСК - 36, зона 1

2. Сведения о характерных точках границ объекта


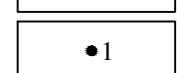
Обозначение характерных точек границ	Существующие координаты, м		Измененные (уточненные) координаты, м		Метод определения координат характерной точки	Средняя квадрати- ческая погрешность положения характерной точки (Mt), м	Описание обозна- чения точки на местности (при наличии)
	X	Y	X	Y			
1	2	3	4	5	6	7	8
1	552006.82	1298497.15	-	-	Картометрический	5.00	-
2	552008.02	1298572.09	-	-	Картометрический	5.00	-
3	552009.85	1298578.91	-	-	Картометрический	5.00	-
4	552037.59	1298577.30	-	-	Картометрический	5.00	-
5	552031.11	1298657.52	-	-	Картометрический	5.00	-
6	552008.92	1298659.44	-	-	Картометрический	5.00	-
7	551984.26	1298661.54	-	-	Картометрический	1.00	-
8	551960.01	1298663.59	-	-	Картометрический	1.00	-
9	551956.65	1298663.88	-	-	Картометрический	1.00	-
10	551935.58	1298664.17	-	-	Картометрический	1.00	-
11	-	-	551911.05	1298664.20	Картометрический	1.00	-
12	551889.49	1298666.36	-	-	Картометрический	1.00	-
13	551886.21	1298666.97	-	-	Картометрический	1.00	-
14	551863.11	1298671.00	-	-	Картометрический	1.00	-
15	551842.25	1298673.96	-	-	Картометрический	1.00	-
16	551835.09	1298691.63	-	-	Картометрический	1.00	-
17	551835.09	1298748.02	-	-	Картометрический	1.00	-
18	551834.06	1298798.19	-	-	Картометрический	1.00	-
19	551826.30	1298822.33	-	-	Картометрический	1.00	-
20	551823.05	1298868.49	-	-	Картометрический	1.00	-
21	551867.95	1298868.96	-	-	Картометрический	1.00	-
22	551869.52	1298976.56	-	-	Картометрический	1.00	-
23	551823.89	1298977.25	-	-	Картометрический	1.00	-
24	551573.72	1298981.08	-	-	Картометрический	1.00	-
25	551565.69	1298981.20	-	-	Картометрический	1.00	-
26	551562.36	1298934.60	-	-	Картометрический	1.00	-
27	551553.57	1298935.05	-	-	Картометрический	1.00	-
28	551550.97	1298934.79	-	-	Картометрический	1.00	-
29	551548.63	1298934.87	-	-	Картометрический	1.00	-
30	551367.70	1298944.49	-	-	Картометрический	1.00	-
31	551361.01	1298872.47	-	-	Картометрический	1.00	-
32	551355.18	1298791.12	-	-	Картометрический	1.00	-
33	551200.42	1298816.48	-	-	Картометрический	1.00	-
34	551189.89	1298800.47	-	-	Картометрический	1.00	-
35	551186.06	1298769.26	-	-	Картометрический	1.00	-
36	551269.73	1298755.43	-	-	Картометрический	1.00	-

1	2	3	4	5	6	7	8
37	551301.92	1298740.23	-	-	Картометрический	1.00	-
38	551335.79	1298751.54	-	-	Картометрический	1.00	-
39	-	-	551332.23	1298664.14	Картометрический	1.00	-
40	551353.67	1298632.70	-	-	Картометрический	1.00	-
41	-	-	551336.82	1298632.71	Картометрический	1.00	-
42	-	-	551334.52	1298632.70	Картометрический	1.00	-
43	-	-	551326.52	1298589.77	Картометрический	1.00	-
44	551323.66	1298537.49	-	-	Картометрический	1.00	-
45	551328.31	1298517.84	-	-	Картометрический	1.00	-
46	551359.87	1298505.94	-	-	Картометрический	1.00	-
47	551467.46	1298485.77	-	-	Картометрический	1.00	-
48	551539.91	1298486.92	-	-	Картометрический	1.00	-
49	551541.01	1298497.86	-	-	Картометрический	1.00	-
50	551547.23	1298533.32	-	-	Картометрический	1.00	-
51	551552.66	1298537.27	-	-	Картометрический	1.00	-
52	551563.91	1298537.62	-	-	Картометрический	1.00	-
53	551565.27	1298490.40	-	-	Картометрический	1.00	-
54	551565.09	1298486.04	-	-	Картометрический	1.00	-
55	551628.19	1298484.73	-	-	Картометрический	1.00	-
56	551696.99	1298478.01	-	-	Картометрический	1.00	-
57	551722.85	1298476.97	-	-	Картометрический	1.00	-
58	551795.26	1298489.39	-	-	Картометрический	1.00	-
59	551861.99	1298504.39	-	-	Картометрический	1.00	-
1	552006.82	1298497.15	-	-	Картометрический	5.00	-
60	551538.57	1299185.16	-	-	Картометрический	1.00	-
61	551538.44	1299265.78	-	-	Картометрический	1.00	-
62	551540.44	1299312.82	-	-	Картометрический	1.00	-
63	551542.67	1299360.07	-	-	Картометрический	1.00	-
64	551542.98	1299368.91	-	-	Картометрический	1.00	-
65	551544.30	1299406.76	-	-	Картометрический	1.00	-
66	551544.82	1299445.23	-	-	Картометрический	1.00	-
67	551545.14	1299468.36	-	-	Картометрический	1.00	-
68	551547.66	1299514.49	-	-	Картометрический	1.00	-
69	551547.91	1299521.45	-	-	Картометрический	1.00	-
70	551544.64	1299521.75	-	-	Картометрический	1.00	-
71	551552.16	1299656.85	-	-	Картометрический	1.00	-
72	551553.02	1299673.78	-	-	Картометрический	1.00	-
73	551554.58	1299704.43	-	-	Картометрический	1.00	-
74	551555.96	1299752.41	-	-	Картометрический	1.00	-
75	551557.59	1299791.13	-	-	Картометрический	1.00	-
76	551558.00	1299800.81	-	-	Картометрический	1.00	-
77	551558.71	1299848.58	-	-	Картометрический	1.00	-
78	551561.12	1299896.92	-	-	Картометрический	5.00	-
79	551560.41	1299902.52	-	-	Картометрический	5.00	-
80	551543.15	1300039.14	-	-	Картометрический	5.00	-
81	551529.96	1300143.55	-	-	Картометрический	5.00	-
82	551499.32	1300172.48	-	-	Картометрический	5.00	-
83	551458.58	1300189.06	-	-	Картометрический	5.00	-
84	551390.23	1300216.88	-	-	Картометрический	5.00	-
85	551327.17	1300242.55	-	-	Картометрический	5.00	-



Масштаб 1:5000

Используемые условные знаки и обозначения:

-  границы населенного пункта
-  характерная точка границ населенного пункта

Руководитель БУВО «Нормативно-проектный центр»

Подпись  Ю.В. Шалыгина Дата « 20 » 06 2019 г.

Место для оттиска печати (при наличии) лица, составившего описание местоположения границ объекта

